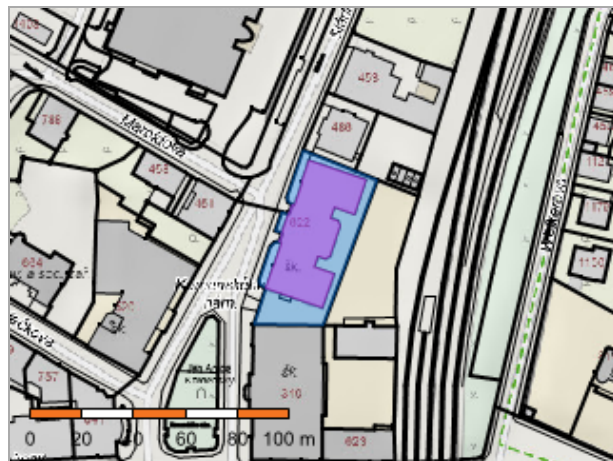


Informace o pozemku

Parcelní číslo:	527
Obec:	Děčín [562335]
Katastrální území:	Děčín [624926]
Číslo LV:	10001
Výměra [m ²]:	1871
Typ parcely:	Parcela katastru nemovitostí
Mapový list:	DKM
Určení výměry:	Ze souřadnic v S-JTSK
Druh pozemku:	zastavěná plocha a nádvoří



Součástí je stavba

Budova s číslem popisným:	Děčín I-Děčín [407224] ; č. p. 622; stavba občanského vybavení
Stavba stojí na pozemku:	p. č. 527
Stavební objekt:	č. p. 622
Ulice:	Komenského nám.
Adresní místa:	Komenského nám. 622/3

Vlastníci, jiní oprávnění

Vlastnické právo

Podíl

Statutární město Děčín, Mírové nám. 1175/5, Děčín IV-Podmokly, 40502 Děčín

Způsob ochrany nemovitosti

Název

chráněná krajinná oblast - IV. zóna

chráněná krajinná oblast

Seznam BPEJ

Parcela nemá evidované BPEJ.

Omezení vlastnického práva

Typ

Věcné břemeno chůze a jízdy

Věcné břemeno zřizování a provozování vedení

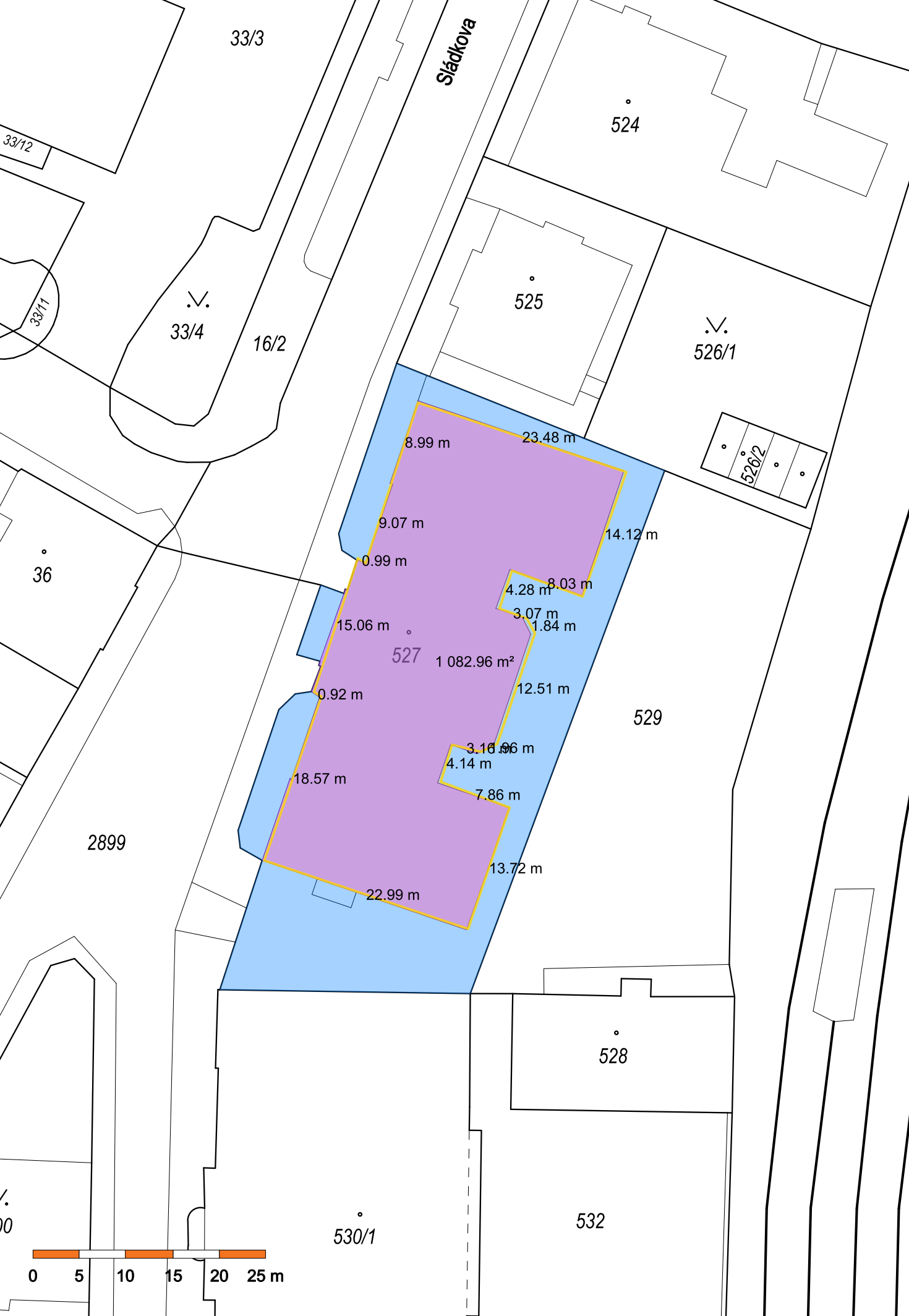
Jiné zápisy

Nejsou evidovány žádné jiné zápisy.



📌 Řízení, v rámci kterých byl k nemovitosti zapsán cenový údaj (celkem 0)

Nemovitost je v územním obvodu, kde státní správu katastru nemovitostí ČR vykonává [Katastrální úřad pro Ústecký kraj](#), [Katastrální pracoviště Děčín](#) ↗

Zobrazené údaje mají informativní charakter. Platnost dat k 27.01.2026 15:40.




Informace o pozemku

Parcelní číslo:	528 
Obec:	Děčín [562335] 
Katastrální území:	Děčín [624926]
Číslo LV:	10001
Výměra [m ²]:	298
Typ parcely:	Parcela katastru nemovitostí
Mapový list:	DKM
Určení výměry:	Ze souřadnic v S-JTSK
Druh pozemku:	zastavěná plocha a nádvoří



Součástí je stavba

Budova bez čísla popisného nebo evidenčního:	objekt občanské vybavenosti
Stavba stojí na pozemku:	p. č. 528
Stavební objekt:	bez č. p. / č. ev. 

Vlastníci, jiní oprávnění

Vlastnické právo	Podíl
Statutární město Děčín, Mírové nám. 1175/5, Děčín IV-Podmokly, 40502 Děčín	

Způsob ochrany nemovitosti

Název
chráněná krajinná oblast - IV. zóna
chráněná krajinná oblast

Seznam BPEJ

Parcela nemá evidované BPEJ.

Omezení vlastnického práva

Nejsou evidována žádná omezení.

Jiné zápisy

Nejsou evidovány žádné jiné zápisy.

Řízení, v rámci kterých byl k nemovitosti zapsán cenový údaj (celkem 0)

Nemovitost je v územním obvodu, kde státní správu katastru nemovitostí ČR vykonává [Katastrální úřad pro Ústecký kraj](#).

[Katastrální pracoviště Děčín](#) 

Zobrazené údaje mají informativní charakter. Platnost dat k 27.01.2026 16:00.

© 2004 - 2026 [Český úřad zeměměřický a katastrální](#) 

Verze 6.8.2 b0 [WWW6]  [RSS](#)